

Jochen Hemmleb: Austria 8000. Innsbruck: Tyrolia Verlag 2013. 416 S. Farb- und SW-Fotos. F 15 x 22,5. € 29,95



Österreichische Berge steiger prägen die Geschichte der Achttausender wie kaum eine andere Nation. In 2 x 14 spannenden Episoden zeichnet Alpinhistoriker Hemmleb ein bunt schillerndes Bild von den ersten Pionieren bis hin zu den heutigen Trendsettern. Er liefert persönliche Interviews mit bekannten und weniger bekannten Berg-Persönlichkeiten und entwirft in den Portraits beides – eine historische Rückblende und eine aktuelle Bestandsaufnahme der österreichischen, auch international bedeutenden Alpingeschichte.


Thomas Man: Niederösterreich – Alm- und Hüttenwanderungen. München: Bergverlag Rother 2013. 192 S. Farbfotos und Karten. F 12,5 x 20. € 15,40



50 Wanderungen zwischen Wien und Hochschwab (also nicht nur in Niederösterreich!) mit garantierter Einkehrmöglichkeit auf der Strecke oder sogar auf dem Gipfel stellt dieses Buch vor. Interessant, weil wohl weniger bekannt, sind die Almwirtschaften mit ihrem

meist einfachen, ursprünglichen Angebot. Natürlich liefert die Neuerscheinung auch alle notwendigen Infos zur Planung und Durchführung der vorgeschlagenen Routen und lockt in die Wiener Hausberge. **CS**

Karl Gratzl (Hrsg.): Ätna. Gnas: Weishaupt Verlag 2012. 272 S. Farbfotos. F 22,5 x 29. € 49,00




Der Ätna ist eine Seite im Buch der Natur- und Menschheitsgeschichte. Er ist ein Teil der Erde, in der man Geschichte erwandern und erleben kann.

Europas spektakulärster Vulkan wird weiterhin alle Jahre wieder Lava und Asche, glühende Gesteinsbrocken auswerfen und neue Kraterkegel bilden. Die Menschen, die rund um den Berg wohnen, ihre Obstplantagen und Weinberge pflegen, haben gelernt, mit dieser Bedrohung umzugehen.

Die Texte des vorliegenden Buches wurden von österreichischen und sizilianischen Fachwissenschaftlern erarbeitet. Zusammen mit dem reichen Bildmaterial bieten sie den aktuellen Stand auf den Gebieten der Vulkan- und Höhlenforschung. Aber auch Vorgeschichte, Geschichte und Literatur kommen nicht zu kurz, sodass ein umfassendes Bild des höchsten aktiven Vulkans von Europa geboten wird.


Pit Schubert: Im Himalaya ist vieles anders. München: Bergverlag Rother 2013. 224 S. Farbfotos. F 22 x 28. € 41,10



Im Himalaya ist alles größer, weiter und schöner als anderswo auf der Welt. Hier sind die höchsten Berge zu Hause. Mount Everest und K2 sind die Hüter dieses mächtigen Gebirgszuges – neben den weltbekannten und

umkämpften 14 Achttausendern reihen sich etliche Siebentausender ein. Pit Schubert hat sich auf die Reise gemacht, um neben der faszinierenden Bergwelt auch Land & Leuten zu begegnen und in deren Lebensweisen und Kulturen einzutauchen. In seinem neuen Buch versammelt er Kuriositäten und Anekdoten, auch der Vergleich „Bergsteigen früher und heute“ kommt nicht zu kurz. Mit seiner Themenvielfalt ist Pit Schubert ein unterhaltsames und informatives Lese- und Bilderbuch gelungen.

Th. Behm, K. Schall: Genusskletteratlas Österreich-Ost. Alland: Schall-Verlag 2012. 368 S. Farbfotos und Topos. F 15,5 x 22,5. € 35,-



Die stark erweiterte 2. Auflage beschreibt über 1000 Genussstouren von II bis VII an Peilstein und Thalhofergrat, auf der Hohen Wand und der Flutzer Wand, in der Wachau, der Buckligen Welt, in den Adlitzgräben, am Grünbacher Hausstein sowie auf Rax und Schnee-

berg (inkl. Höllental). Das Autorenduo hat ganze Arbeit geleistet und einen unglaublich wertvollen und anregenden Führer erstellt. Beim Durchblättern dringt der Lustschweiß aus den Poren der Handflächen und verlangt nach mehr! Mit einigen Aussagen in der Einleitung kann der Rezensent nicht ganz mit, aber das ist wirklich nur eine Randbemerkung und schmälert das große Bravo nicht! **CS**

Blicke

Res + Sandro von Känel: Schweiz – plaisir SUD. Reichenbach: Edition Filidor 2011. 336 S. Farbfotos und Topos. F 12 x 18,5. € 38,-



Die 4. Auflage des Schweizer Plaisir-Führers Süd ist das. Und es ist wieder ein Känel – Sandro –, der die Idee und Arbeit seiner verstorbenen Vorgänger Jürg und Res mit jeweiligen lokalen Gebietsexperten in neuer Form herausbrachte. Sieben Gebiete, vom Aosta-

tal über das Schweizer Tessin bis zum Val Seriana bei Bergamo, werden in sehr übersichtlicher Form (Karten, Zustiegs- und Anstiegsskizzen) mit allen notwendigen Infos (Anfahrten, Nächtigungsvorschlägen, Insider-tips, etc.) vorgestellt.

Die Schwierigkeitsangaben entsprechen der franz. Skala und treffen ziemlich genau zu, ein persönlicher Besuch von 4 Gebieten im Tessin erlaubt obiges Urteil. Sehr informativ sind die Erklärungen zu Absicherung (8 Stufen), Gefährlichkeit und Familienfreundlichkeit, ein Novum gegenüber früher. 147 Farbbilder fügen sich gut ergänzend ein. Wichtige regionale Tel.Nummern sowie eine Vergleichsskala UIAA/ Franken/ USA beschließen diese wirklich sehr gelungene Neuausgabe. **RM**

Helmut Lang: Karawanken und Steiner Alpen. München: Bergverlag Rother 2012. 184 S. Farbfotos und Karten. F 11,5 x 16,5. € 15,40



53 Wanderungen und Bergtouren in den beiden Grenzgebirgen zwischen Kärnten und Slowenien beschreibt diese Neuerscheinung, die mit einer informativen Einführung versehen ist. BesucherInnen aus der näheren Umgebung wissen die Region zu schätzen, sie verdient aber viel mehr Aufmerksamkeit durch Ortsfremde, denn neben den rein landschaftlichen Schönheiten ist sie auch kulturell hochinteressant. **CS**

Seiten

D. Häußlinger, M. Waeber: Walliser Alpen. München: Bergverlag Rother 2011. 192 S. Farbfotos und Karten. F 11,5 x 16,5. € 15,40



53 Skitouren zwischen Furka und Großem St. Bernhard beschreibt dieser Auswahlführer. Natürlich sind die 4000er-Highlights darunter, aber natürlich ist die Auswahl bei so einem großen Arbeitsgebiet subjektiv. Gleich vorweg: Die

Haute Route ist nicht enthalten, dafür gibt's einen eigenen Führer! Die Beschreibungen sind sehr fach- und sachkundig, knapp dort, wo es ausreicht, ausführlich dort, wo es notwendig erscheint. Routinierte Ski(hoch) tourengerherInnen werden hier viele tolle Anregungen und so manchen Leckerbissen entdecken! **CS**